

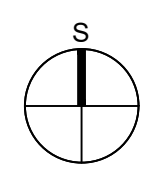
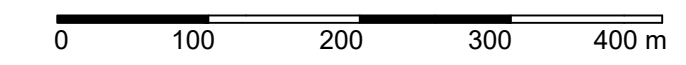


LEGENDA
VÝKRESU ŠIRŠÍCH VZTAHŮ REGULAČNÍHO PLÁNU 1:5000

-  HRANICE ŘEŠENÉHO ÚZEMÍ REGULAČNÍHO PLÁNU
-  KATASTRÁLNÍ HRANICE
vymezení hranice a číslo parcel



Autor projektované části:		Objednatel:		Zástupce pořizovatele:	
		Město Chýně, IČO 00241296			
MS plan s.r.o. U Nikolajky 1085/15, 150 03 Praha 5 IČO: 16190513 tel: 226 203 710 www.msgroup.cz		Pořizovatel: Městský úřad Chýně, Hlavní 200, 253 03 Chýně		Ing. Ladislav Vích PRISVICH, s.r.o. IČO 27101053	
Název akce:	Regulační plán RP1 CHÝNĚ - Pod Horou	Architektonické a stavební řešení:	MS architekti s.r.o.		
Místo:	k.ú. Chýně 655465, parc. č. 755, 756/122, 756/123, 756/124, 756/125, 756/126, 756/127, 756/128, 756/129, 756/130, 756/131, 756/132, 756/133, 756/134, 756/135, 759/2, 761, 762, 763/1, 764/1, 764/2, 809 a 759/1	Zodpovědný projektant:	ing. arch. Alexandr Verner ing. Martin Studnička		
Fáze:	Návrh Regulačního plánu pro společné projednání	Vypracoval:	ing. arch. Alexandr Verner		
Objekt:		Kontroloval:	ing. arch. David Hlaváč		
Projektová část:		Datum:	11/2024	Formát:	
		Měřítko:	1:5000		
Obsah:	VÝKRES ŠIRŠÍCH VZTAHŮ	Č. výkresu:	D.2		

