







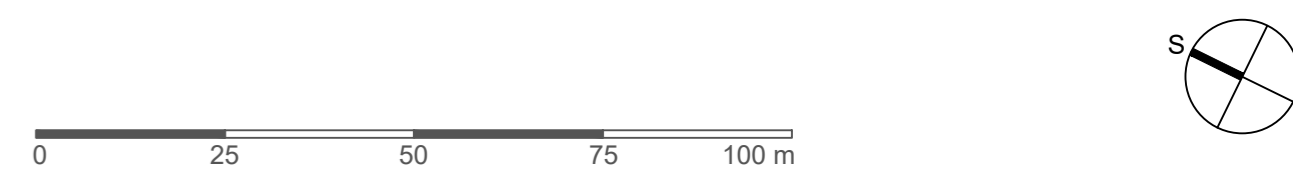
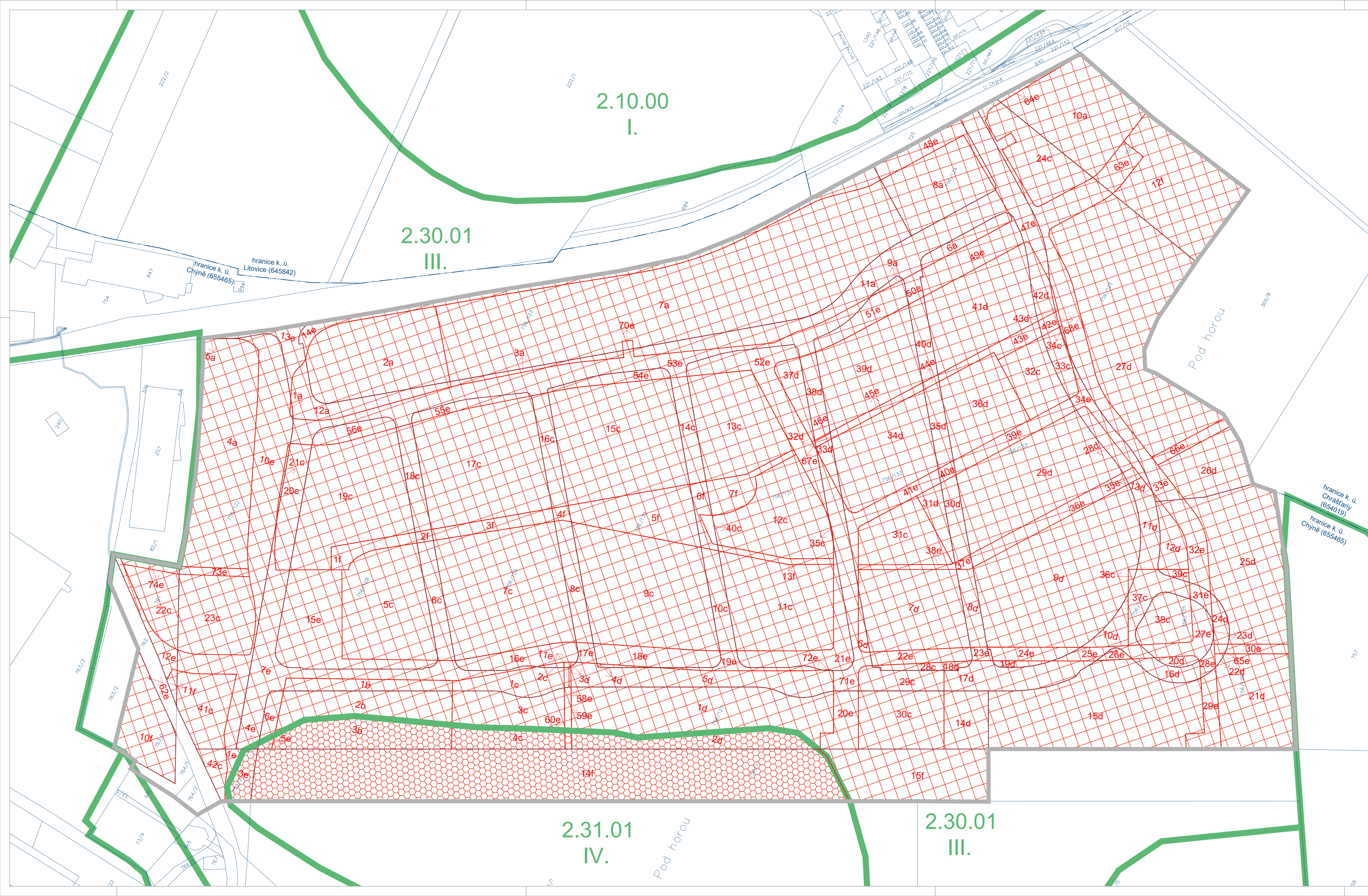


LEGENDA
VÝKRESU PŘEDPOKLÁDANÝCH ZÁBORŮ PŮDNIHO FONDU 1 : 1 000

-  HRANICE ŘEŠENÉHO ÚZEMÍ
-  HRANICE KATASTRÁLNÍHO ÚZEMÍ
-  HRANICE BPEJ
-  KÓD BPEJ
III. třída ochrany ZPF
-  HRANICE A KÓD PLOCHY ZÁBORU
1a
-  KATASTRÁLNÍ HRANICE
vymezení hranice a číslo parcel
369/8
-  ZÁBOR III. třídy ZPF
-  ZÁBOR IV. třídy ZPF



Autor projektované části:  MS plan s.r.o. U Nikolajky 1085/15, 150 03 Praha 5 IČO: 16190513 tel: 226 203 710 www.msgrupp.cz	Objednatel: Město Chýně, IČO 00241296 Pořizovatel: Městský úřad Chýně, Hlavní 200, 253 03 Chýně	 Zástupce pořizovatele: Ing. Ladislav Vích PRISVICH, s.r.o. IČO 27101053
---	---	--

Název akce: Regulační plán RP1 CHÝNĚ - Pod Horou	Architektonické a stavební řešení: MS architekti s.r.o.	Paré:
Místo: k.ú. Chýně 655465, parc. č. 755, 756/122, 756/123, 756/124, 756/125, 756/126, 756/127, 756/128, 756/129, 756/130, 756/131, 756/132, 756/133, 756/134, 756/135, 759/1, 759/2, 761, 762, 763/1, 764/1, 764/2 a 809	Zodpovědný projektant: ing. arch. Alexandr Verner	ing. Martin Studnička
Fáze: Návrh Regulačního plánu pro společné projednání	Vypracoval: ing. arch. Alexandr Verner	
Objekt:	Kontroloval: ing. arch. David Hlaváč	
Projektová část:	Datum: 11/2024	Formát:
	Měřítko: 1:1000	
Obsah: VÝKRES PŘEDPOKLÁDANÝCH ZÁBORŮ PŮDNIHO FONDU	Č. výkresu: D.3	